

KATASTRY  
PARCELNÍ ČÍSLA  
DRUH POVRCHU  
VZDÁLENOSTI ŠACHET  
OZNAČENÍ ŠACHET

SMĚROVÉ POMĚRY

MĚŘÍTKA 1:1000/100

IO 03.2  
STOKA C1

HLOUBKA VÝKOPU

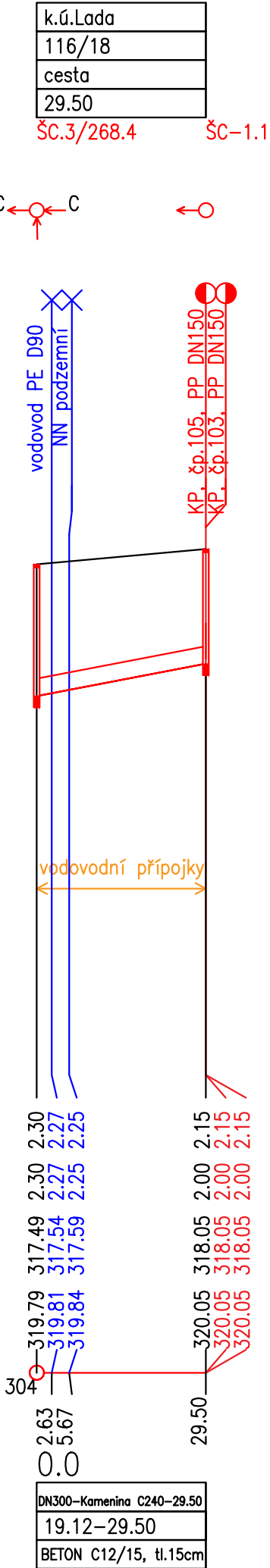
HLOUBKA DNA POTRUBÍ

KÓTA DNA POTRUBÍ

KÓTA PŮVODNÍHO TERÉNU

SROVNÁVACÍ ROVINA

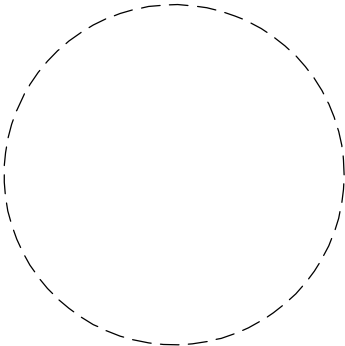
STANIČENÍ [km/m]  
PROFIL[mm]–MATERIÁL–DĚLKA[m]  
SKLON[promile]–DĚLKA[m]  
ULOŽENÍ




TABULKA PŘÍPOJEK:	
PŘÍPOJKA	STANIČENÍ km
čp. 105	0,0295
čp. 103	0,0295

LEGENDA:

○ VYSAZENÍ NOVÉ ODBOČKY KANALIZAČNÍ PŘÍPOJKY (KP)



POZNÁMKA:  
PŘEDPOKLÁDANÝ POČET NOVÝCH ODBOČEK KANALIZAČNÍ PŘÍPOJEK NA STOCE: 2 KS  
POLOHA KANALIZAČNÍCH PŘÍPOJEK JE ORIENTAČNÍ !!!  
PŘED VLASTNÍ REALIZACÍ BUDE ZHOTOVITELEM OVĚŘENA A UPŘESNĚNA POLOHA KP S MAJITELI PŘILEHLÝCH POZEMKŮ!  
ZÁKRES INŽENÝRSKÝCH SÍTÍ JE POUZE ORIENTAČNÍ !!!  
PŘED VÝSTAVBOU JE NUTNÉ INŽ. SÍTĚ VYTÝČIT.

Kreslil: Ing. T. STRELCOVÁ <i>Strel.</i>	Navrhl: Ing. T. STRELCOVÁ <i>Strel.</i>	Odpovědný projektant: ING.MGR. P. DVOŘÁK <i>Dvořák</i>	Technická kontrola: ING.MGR. P. DVOŘÁK <i>Dvořák</i>	 <div>VODOHOSPODÁŘSKÝ ROZVOJ A VÝSTAVBA a.s. Nábřeží 4 150 56 Praha 5</div>	
Kraj: LIBERECKÝ	Obec: LADA				
Investor: MĚSTO ČESKÁ LÍPA				Soubor: PP_Lada.dwg	
Název stavby:  SPLAŠKOVÁ KANALIZACE STARÁ LADA - PD				Formát: 2 A4	
				Datum: 02/2023	Č. pare:
Část projektu: D. VÝKRESOVÁ ČÁST				Stupeň: DPS	
				Č. zakázky: 5067/002	
Příloha:  PODÉLNÝ PROFIL STOKY C1 (IO 03.2)				Měřítko: M 1:1000/100	